









CARTA TURÍSTICA  
ASSOCIAÇÃO DE MUNICÍPIOS  
REGIÃO DE LEIRIA

Informação Turística/Tourist Office

-  Posto de Informação Turística





Património/Heritage

-  Património Mundial - Mosteiro Batalha
-  Santuário
-  Castelo
-  Núcleos Históricos
-  Outro Património Classificado
-  Aldeia Típica
-  Moinho

Espaços Naturais/Areas of Natural Beauty

-  Monumento Natural (Pegadas de Dinossáurio)
-  Praia
-  Lagoa
-  Gruta
-  Termas
-  Miradouro
-  Parque de Lazer/Merendas
-  Espaços Naturais e de Interesse Paisagístico
-  Percursos Pedestres
-  Rede Natura 2000
-  Parque Natural das Serras de Aire e Candeeiros
-  Vale Agrícola Rio Lis
-  Pinhal de Leiria

Cultura/Lazer/Culture/Leisure Areas

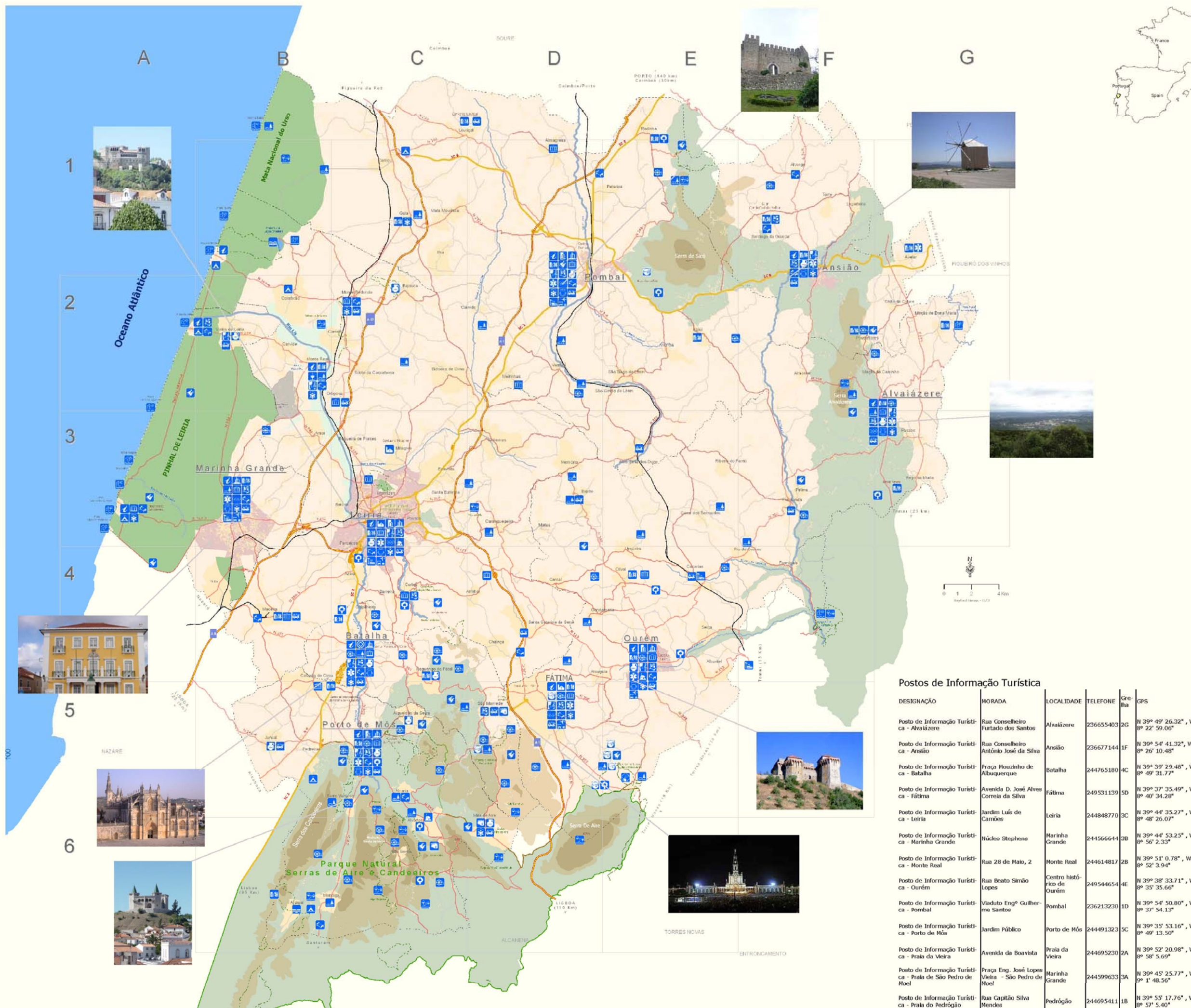
-  Museu
-  Cinema/Teatro/Auditório
-  Biblioteca
-  Artesanato

Equipamentos e Serviços/Facilities & Services

-  Hospital ou Centro de Saúde
-  Estádio
-  Pousada
-  Hotel ou Residencial
-  Turismo Rural
-  Parque de Campismo
-  Câmara Municipal
-  Polícia
-  Bombeiros

Infraestruturas/ Infrastructures

-  Estação de Caminho de Ferro
-  Central de Camionagem
-  Rede Ferroviária
-  AutoEstrada
-  Rede Viária Principal
-  Rede Viária Secundária
-  Outras Vias
-  Rios ou Ribeiras
-  Instalação Militar
-  Sede Concelho ou Cidade
-  Sede Freguesia
-  Edificado
-  Áreas Comércio e Serviços
-  Altitude >400m
-  Limite de Concelho



Postos de Informação Turística

DESIGNAÇÃO	MORADA	LOCALIDADE	TELEFONE	Gre-lha	GPS
Posto de Informação Turística - Alvaiázere	Rua Conselheiro Furtado dos Santos	Alvaiázere	236655403	2G	N 39° 49' 26.32", W 8° 22' 59.06"
Posto de Informação Turística - Ansião	Rua Conselheiro António José da Silva	Ansião	236677144	1F	N 39° 54' 41.32", W 8° 26' 10.48"
Posto de Informação Turística - Batalha	Praça Mouzinho de Albuquerque	Batalha	244765180	4C	N 39° 39' 29.48", W 8° 49' 31.77"
Posto de Informação Turística - Fátima	Avenida D. José Alves Correia da Silva	Fátima	249531139	5D	N 39° 37' 35.49", W 8° 40' 34.28"
Posto de Informação Turística - Leiria	Jardim Luís de Camões	Leiria	244848770	3C	N 39° 44' 35.27", W 8° 48' 26.07"
Posto de Informação Turística - Marinha Grande	Núcleo Stephens	Marinha Grande	244566644	3B	N 39° 44' 53.25", W 8° 56' 2.33"
Posto de Informação Turística - Monte Real	Rua 28 de Maio, 2	Monte Real	244614817	2B	N 39° 51' 0.78", W 8° 52' 3.94"
Posto de Informação Turística - Ourém	Rua Beato Simão Lopes	Centro histórico de Ourém	249544654	4E	N 39° 38' 33.71", W 8° 35' 35.66"
Posto de Informação Turística - Pombal	Viaduto Engº Guilherme Santos	Pombal	236213230	1D	N 39° 54' 50.80", W 8° 37' 54.13"
Posto de Informação Turística - Porto de Mós	Jardim Público	Porto de Mós	244491323	5C	N 39° 35' 53.16", W 8° 49' 13.50"
Posto de Informação Turística - Praia da Vieira	Avenida da Boavista	Praia da Vieira	244695230	2A	N 39° 52' 20.98", W 8° 38' 5.69"
Posto de Informação Turística - Praia de São Pedro de Moel	Praça Eng. José Lopes Vieira - São Pedro de Moel	Marinha Grande	244599633	3A	N 39° 45' 25.77", W 9° 1' 48.56"
Posto de Informação Turística - Praia do Pedrógão	Rua Capitão Silva Mendes	Pedrógão	244695411	1B	N 39° 55' 17.76", W 8° 57' 5.40"