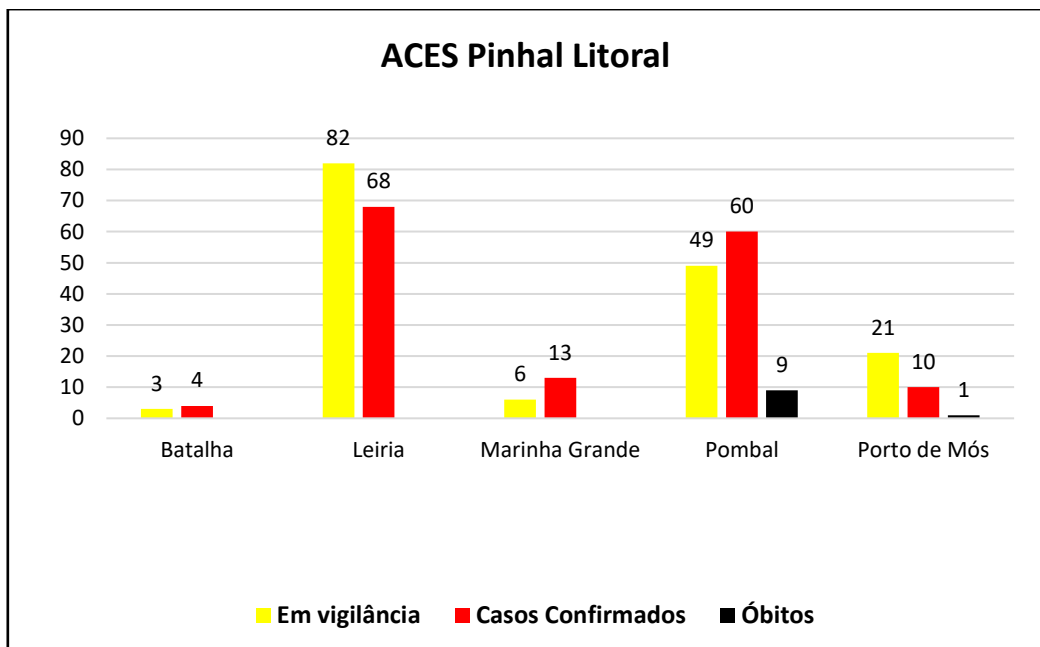
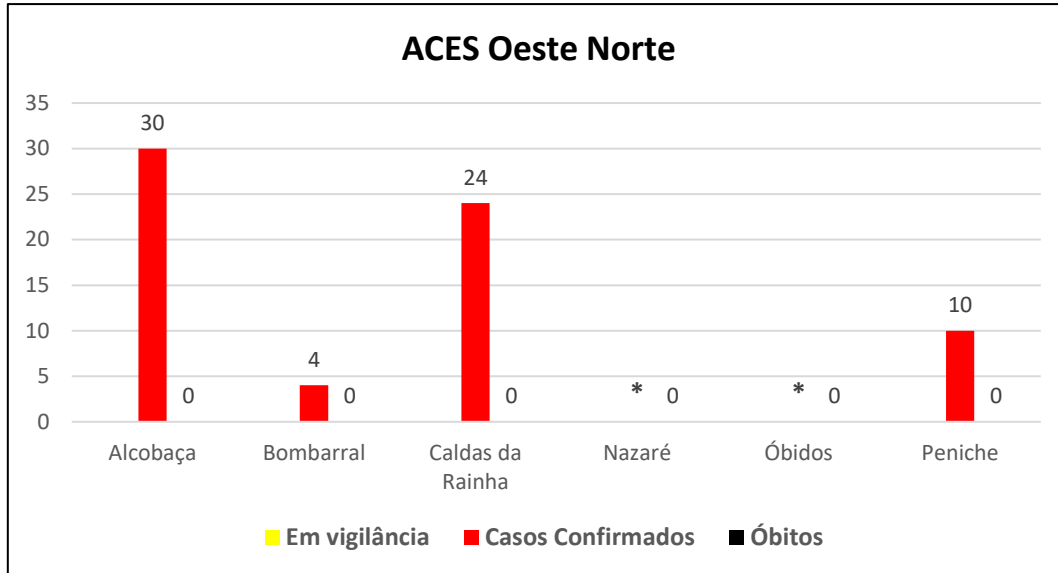
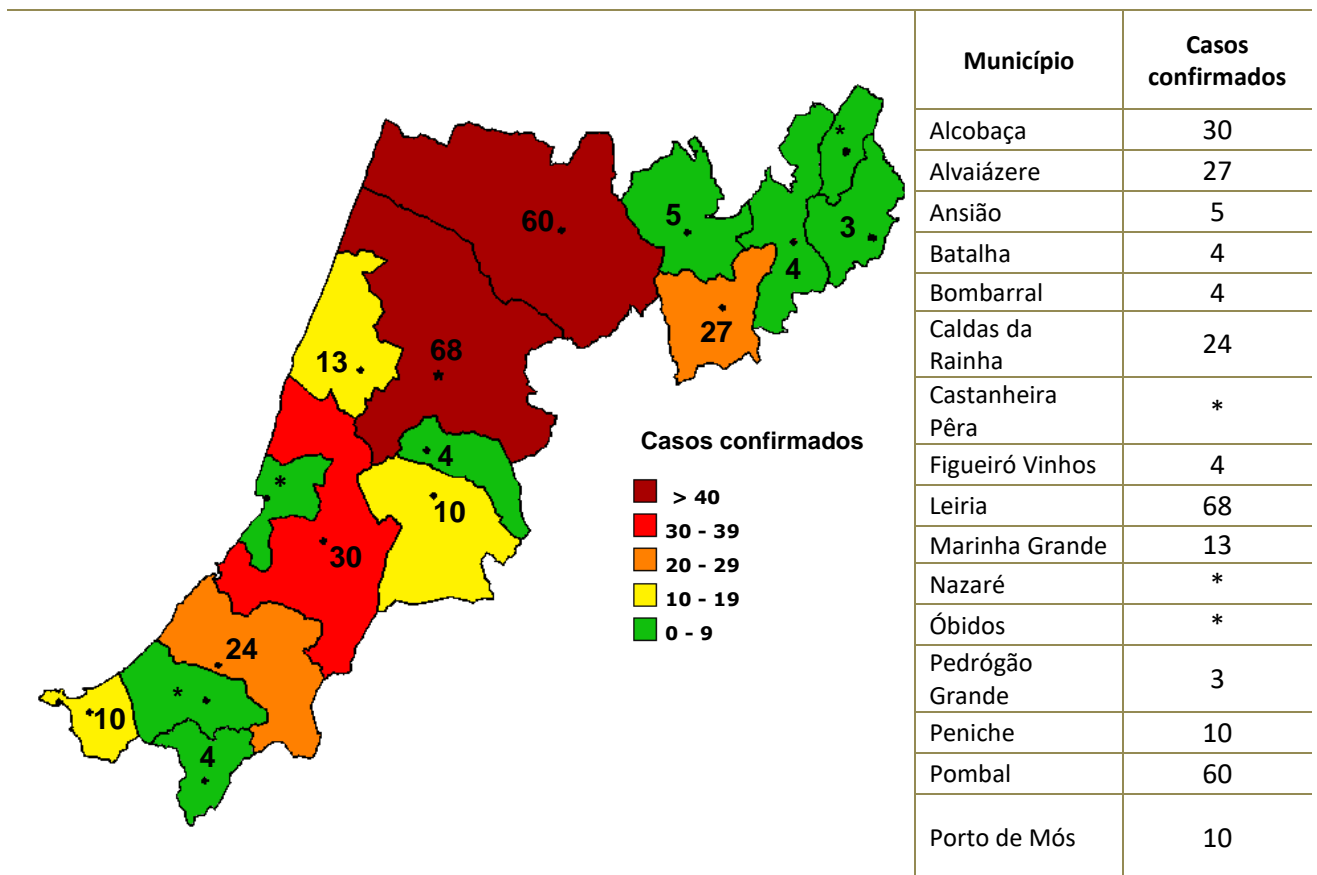


* Por razões de confidencialidade e proteção de dados, a DGS não disponibiliza informação desagregada quando o número de infetados no Concelho é inferior a três.





* Por razões de confidencialidade e proteção de dados, a DGS não disponibiliza informação desagregada quando o número de infetados no Concelho é inferior a três. Dados Em Vigilância não fornecidos.



*) De acordo com a proteção de dados


ESTADOS DE ALERTA SIOPS

DISPOSITIVO	SITUAÇÃO	NÍVEL DE ALERTA	INÍCIO	FIM
DIOPS	Situação Epidemiológica COVID-19 Adoção de Medidas de Carácter Excepcional	AMARELO	160001MAR20	022359MAI20

MUNICIPIO	ALCOBAÇA	ALVAIÁZERE	ANSIÃO	BATALHA	BOMBARRAL	CALDAS da RAINHA	CASTANHEIRA de PÉRA	FIGUEIRÓ dos VINHOS	LEIRIA	MARINHA GRANDE	NAZARÉ	ÓBIDOS	PEDROGÃO GRANDE	PENICHE	POMBAL	PORTO de MÓS
	PME ALERTA CONTINGÊNCIA CALAMIDADE	X	X	X	X	X	X	X	X	X	X	X	X	X	X	X

PLANOS DE EMERGÊNCIA DE PROTEÇÃO CIVIL E DECLARAÇÕES DE ALERTA

- Declaração de Estado de Emergência de 22 de março até 4 de abril 2020;
- Renovação da Declaração do Estado de Emergência até 02 de maio de 2020;
- PDE - Plano Distrital de Proteção Civil de Leiria 201800MAR2020;
- PNE – Plano Nacional de Emergência e Proteção Civil – 241230MAR2020;
- PME concelho de Peniche – 131000MAR2020;
- PME concelho de Óbidos – 131100MAR2020;
- PME concelho de Bombarral – 161700MAR2020;
- PME concelho de Pombal - 191200MAR2020;
- PME concelho de Batalha – 191700MAR2020.
- PME concelho de Leiria – 261200MAR2020
- PME concelho de Porto de Mós – 271929MAR2020
- PME concelho de Alvaiázere – 302000MAR2020



INFORMAÇÃO DAS ENTIDADES

- Espaço destinados á informação dos APC, SMPC e outras Entidades

LINKS

DGS: <https://www.dgs.pt/>

Autoridade Nacional de Emergência e Proteção Civil (ANEPC): www.procivil.pt

<https://covid19estamoson.gov.pt/>

<https://www.sns.gov.pt/>

<https://esriportugal.maps.arcgis.com/apps/opsdashboard/index.html#/acf023da9a0b4f9dbb2332c13f635829>

covid19@mne.pt