








REABILITAÇÃO DE POVOAMENTOS E DE HABITATS FLORESTAIS

LEGENDA:

Limites Administrativos:

-  Concelho de Alvaiázere
-  Limite de freguesia
-  Limites dos concelhos envolventes

Reabilitação de povoamentos e de habitats florestais

-  Florestas de espécies invasoras
-  Áreas ardidas em 2017
-  Povoamentos florestais afetados pelos incêndios de 2017
-  Povoamentos florestais afetados pelos incêndios de 2017 com maior probabilidade de ocorrência de incêndios

FONTE:

CAOP 2018.0 (2018), DGT, 2019.
Áreas ardidas 1990-2017, ICNF, 2019.
COS'2018, DGT, 2019.

Sistema de Referência e Datum: PT-TM06/ETRS89
Projeção Cartográfica: Transversa de Mercator

Município de Alvaiázere



DATA DE ELABORAÇÃO:

JANEIRO DE 2021