




**LEGENDA:****Limites Administrativos:**

-  Concelho de Alvaiázere
-  Limite de freguesia
-  Limites dos concelhos envolventes

Rede de Pontos de Água**Classe**

-  Aéreo
-  Misto
-  Terrestre
-  Construção

Rede hidrográfica

-  Cursos de água permanentes
-  Cursos de água não permanentes

FONTE:

CAOP 2018.0 (2018), DGT, 2019.
 Rede de Pontos de Água, Município de Alvaiázere, 2020.
 Rede hidrográfica, Município de Alvaiázere, 2018.

Sistema de Referência e Datum: PT-TM06/ETRS89
 Projecção Cartográfica: Transversa de Mercator

Município de Alvaiázere

**DATA DE ELABORAÇÃO:**

JANEIRO DE 2021