

*[Handwritten signatures and initials]*

**RECTIFICAÇÃO TOPONÍMICA  
REFERENTE À FREGUESIA DE PUSSOS**

**CÂMARA MUNICIPAL DE ALVAIÁZERE**

*Alvaiázeres, 21 de Abril de 2009*

Iniciando-se a 11 de Fevereiro de 2009 a colocação das placas toponimicas na Freguesia de Pussos, verificou-se em alguns arruamentos a falta de topónimos, noutros a necessidade de rectificação do seu traçado e, em alguns, do seu topónimo. Rectificam-se também alguns antropónimos de modo a que haja um correcto registo e enquadramento etimológico, histórico e cronológico.

Por estas razões, apresenta-se a Rectificação Toponimica da Freguesia de Pussos, do seguinte modo:

**BISPOS / ALQUEIDÃO DE PUSSOS / VENDA DO HENRIQUE**

**Rua dos Bispos**

A extensão deste arruamento foi aumentada, passando, um dos extremos, a localizar-se mais a nascente, de modo a que o arruamento se englobe na totalidade no lugar dos Bispos.

**Rua Outeiro do Moinho**

Arruamento cujo topónimo foi alterado para referenciar o nome correcto do lugar, tendo sido anteriormente aprovado como Rua do Outeiro. Por se tratar de uma zona com um pequeno monte, colina denominado de Outeiro do Moinho.

**Rua Lomba do Vileiro**

Por se localizar no lugar designado por Lomba do Vileiro.

**Rua Alqueidão de Pussos**

A extensão deste arruamento foi diminuída, passando, um dos extremos, a localizar-se mais a nascente, derivando de uma correcção de traçado da Rua dos Bispos.

**Beco Venda do Henrique**

Eliminou-se este arruamento por se ter verificado pertencer a particulares.

**Rua da Catraia**

Por se localizar no lugar da Catraia.

**CABACOS**

**Rua 15 de Junho – Foral Novo atribuído em 1514**

Por ter sido a 15 de Junho de 1514 que o rei D. Manuel I deu foral novo a Pussos, situando-se em frente ao actual edifício da Junta de Freguesia de Pussos.

**Rua do Cortiço**

A extensão deste arruamento foi aumentada, prolongando-se até à Rua José Eduardo Simões Baião, corrigindo assim um erro de traçado.

**Rua Bernardino José de Carvalho (Século XIX)**

Acrescenta-se a referência à data em que terá vivido, designadamente no século XIX.

**Rua Dona Virgínia Peres (Século XX)**

Acrescenta-se a referência à data em que terá vivido, designadamente no século XX.

**Calçada Adelino da Silva Simões (30.04.1918 a 18.11.1993)**

Arruamento aprovado anteriormente como Calçada da "Quelha". Adelino da Silva Simões nascido a 30 de Abril de 1918 e tendo falecido a 18 de Novembro de 1993, foi empreendedor no ramo da construção civil e notabilizou-se na defesa da causa pública. Residiu neste arruamento.

**Rua José Ribeiro de Carvalho (1885 a 1974)**

Acrescenta-se a referência à data em que terá vivido, designadamente entre o ano de 1885 e 1974.

**Beco dos Templários**

Arruamento sem saída que confronta com a Rua dos Templários.

**JORDÕES / PICANÇOS**

**Rua dos Algares**

Por se localizarem no local dois algares, sendo assim designadas as terras no local.

**Beco dos Jordões**

Arruamento sem saída que se localiza no lugar dos Jordões.

**Travessa dos Picanços**

Por ser uma travessa à Rua dos Picanços.

**Rua Bernardino Alves Corrêa (Século XX)**

Rectifica-se o antropónimo já aprovado como Bernardino Alves Correia para Bernardino Alves Corrêa. Acrescenta-se a referência à data em que terá vivido, designadamente no século XX.

**Rua Fonte do Paço**

A extensão deste arruamento foi diminuída, passando, um dos extremos, a localizar-se no entroncamento com a Rua da Comenda, corrigindo-se assim um erro de traçado.

**CRUZ DO BISPO / EIRAS / LAPA / AVELEIRA / VALE DA AVELEIRA**

**Rua José Dias Batista (Século XX)**

Arruamento aprovado anteriormente como Rua da Avelã. Esteve muitos anos em África, quando voltou, já com algumas posses, era amigo de ajudar quem necessitava. Desempenhou um papel relevante no alargamento deste arruamento que se desenvolve nos lugares de Cruz do Bispo, Eiras, Lapa e Avelera, este último onde residiu, e também na instalação da electricidade para o mesmo local.

**Beco Cruz do Bispo**

Arruamento sem saída localizado no lugar de Cruz do Bispo.

**Rua Eira do Povo**

Arruamento aprovado anteriormente como Rua das Eiras. Propõe-se a alteração uma vez que um dos extremos do arruamento confina com a antiga localização de uma eira comunitária muito antiga, denominada de Eira do Povo. Terreno empedrado onde se punham a secar e se trilhavam legumes ou cereais, muitos pernoitavam ali para guardar os seus cereais ou legumes, realizavam-se também bailes no local.

**Beco das Eiras**

Arruamento sem saída que se localiza no lugar das Eiras.

**Largo José Dias Batista (Século XX)**

Acrescenta-se a referência à data em que terá vivido, designadamente no século XX. Rectifica-se a memória descritiva: "Esteve muitos anos em África, quando voltou, já com algumas posses, era amigo de ajudar quem necessitava. Desempenhou um papel relevante no alargamento do arruamento com o mesmo antropónimo que se desenvolve nos lugares de Cruz do Bispo, Eiras, Lapa e Aveleira, este último onde residiu, e também na instalação da electricidade para o mesmo local".

**Travessa da Aveleira**

Por se localizar no lugar da Aveleira.

**Rua Ribeira de Almeida**

Arruamento que se desenvolve ao longo da Ribeira de Almeida.

**Travessa das Cavadas**

Este arruamento inicia-se no Largo José Dias Batista, derivando de uma correcção de traçado da Rua das Alminhas. Por ser uma travessa à Rua das Cavadas.

**Pussos**

**Rua das Alminhas**

A extensão deste arruamento foi diminuída, passando, um dos extremos, a localizar-se no entroncamento com a Travessa das Cavadas, corrigindo-se assim um erro de traçado.

**Beco dos Carvalhos**

Arruamento aprovado anteriormente como Beco do Vale Frade. Propõe-se a alteração uma vez que as terras denominadas de Vale Frade se situam mais a nordeste. Arruamento sem saída onde se localizam bastantes carvalhos.

**Rua Visconde de Souzel (Século XVIII)**

Rectifica-se o antropónimo já aprovado como Visconde de Souzel para Visconde de Souza. Acrescenta-se a referência à data em que terá vivido, designadamente no século XVIII.

**Travessa Visconde de Souzel (Século XVIII)**

Rectifica-se o antropónimo já aprovado como Visconde de Sousel para Visconde de Souzel. Acrescenta-se a referência à data em que terá vivido, designadamente no século XVIII.

**CASALINHOS / CASAL NOVO / SOBREIRAL**

**Travessa da "Calçada Romana"**

Arruamento aprovado anteriormente como Travessa da Igreja. Propõe-se a alteração uma vez que não faz parte do antigo caminho percorrido para quem se deslocava do Norte desta Freguesia à Igreja de Pussos. Por ser uma travessa à Rua da "Calçada Romana".

**Rua de Santo António**

A extensão deste arruamento foi aumentada, passando, um dos extremos, a localizar-se no entroncamento com a Rua do Sobreiral, corrigindo-se assim um erro de traçado.

**Rua José Barata (1905 a 1972)**

Rectifica-se o antropónimo já aprovado como José Barata Ribeiro de Oliveira e Silva para José Barata, uma vez que era assim conhecido. Acrescenta-se a referência à data em que terá vivido, designadamente entre o ano de 1905 e 1972.

**VILA NOVA / PORTELA DAS FETEIRAS / FETEIRAS**

**Rua D. Manuel I (31.05.1469 a 13.12.1571)**

Acrescenta-se a referência à data em que terá vivido, designadamente desde 31 de Maio de 1469 a 13 de Dezembro de 1571.

**Travessa D. Manuel I (31.05.1469 a 13.12.1571)**

Acrescenta-se a referência à data em que terá vivido, designadamente desde 31 de Maio de 1469 a 13 de Dezembro de 1571.

**Rua da Comenda**

A extensão deste arruamento foi aumentada, passando, um dos extremos, a localizar-se no entroncamento com a Estrada do Vale Cipote, corrigindo-se assim um erro de traçado.

**Rua Senhora da Graça**

A extensão deste arruamento foi diminuída, uma vez que o seu entroncamento com a Rua de São João e a Rua D. Manuel I era confuso, corrigindo-se assim um erro de traçado.

**OUTEIRINHO**

**Rua do Outeirinho**

A extensão deste arruamento foi diminuída, passando, um dos extremos, a localizar-se no entroncamento com a Calçada do Outeirinho, corrigindo-se assim um erro de traçado.

**Calçada do Outeirinho**

Arruamento aprovado anteriormente como Travessa do Outeirinho desde a Ladeira até ao Outeirinho e a restante fazendo parte da Rua do Outeirinho até à freguesia de Rego da Murta. Propõe-se a alteração uma vez que se pretende rectificar o traçado do arruamento. Referência ao lugar por onde se desenvolve este arruamento.

**Beco do Outeirinho**

Arruamento sem saída que confina com a Calçada do Outeirinho.

**CORTIÇA / LOUREIRA**

**Rua da Cortiça**

Arruamento que se situa no lugar da Cortiça.

**Calçada da Cortiça**

Arruamento empedrado que se situa no lugar da Cortiça.

**Rua José Mendes de Carvalho (Século XX)**

Acrescenta-se a referência à data em que terá vivido, designadamente no século XX.

**Rua do Alecrim**

Pretende-se rectificar um erro de traçado, passando a integrar o anteriormente aprovado Beco do Alecrim.

**Beco do Alecrim**

Este arruamento é eliminado, passando a constar no traçado da Rua do Alecrim.

**Travessa do Alecrim**

Por ser uma travessa à Rua do Alecrim.

A vertical column of handwritten signatures and initials on the right side of the page. From top to bottom, there is a signature that appears to be 'A. Pinheiro', followed by 'A. Pinheiro', 'A. Pinheiro', 'A. Pinheiro', and 'A. Pinheiro'. The signatures are written in black ink and are somewhat stylized.





Aprovada pela Câmara Municipal de Alvaiázere em reunião de vinte e um de Abril de dois mil e nove.


Aprovada pela Assembleia Municipal de Alvaiázere em sessão de vinte e quatro de Abril de dois mil e nove.

A Mesa:

  
(Dr. Paulo Tito Delgado Morgado)

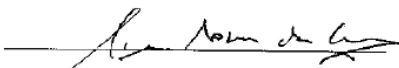
  
(Dr. Álvaro Pinto Simões)


  
(Dr. Abel Reis)

  
(Sr. Eduardo Marques)

  
(Dr. Fernando Simões)

  
(Dr. João Paulo Carvalho Guerreiro)

  
(Eng.º Carlos Graça)

  
(Dr.ª Celestina Grácio)